



## **KARPATE-masiv Retezata /Judele-2398m/ i slapovi Beušnice, 07. - 09.06.2013.**

### **Petak 07.06.**

Pošli smo u 16 sati. Posle pančevačkog mosta našli smo se sa grupom od 31. planinara PK "Kablar" iz Čačka sa kojom ćemo provesti naredne dane na Karpatima. Naša grupa je brojala 25 članova. Dalje smo nastavili zajedno preko Vršca, Rešice i Karansebeša i oko 23 sata stigli do sela Klopotiva gde smo se smestili u tri objekta La Doctorelu, Dany i Tratim.

### **Subota 08.06.**

Ujutro smo se svi okupili u objektu Dany oko 6.30 i krenuli dalje prevozom uz dolinu reke Rau Mare koja teče između masiva Retezata na istoku i Țarkua na zapadu. Prešli smo branu na jezeru Lacu Gura Apei i otišli još malo napred do šumske kuće. Odatle smo krenuli na turu po jugozapadnom delu masiva Retezat, do vrha Judele i u povratka pored jezera Zanoaga do pl.doma Gura Zlata. Na turu smo krenuli u 7.15.

Tura Gura Apei-Judele-Zanoaga-pl.dom Gura Zlata. Od jezera Gura Apei /1080m/ krenuli smo šumskim putem i nakon jednog kilometra skrenuli sa puta levo na stazu br.25, /markacija plavi krst/ koja najpre strmije vodi kroz gustu četinarsku šumu, a kasnije je staza nešto blaža, izlazi iz šuma i vodi do prvog vrha, kamenite čuke Lapușnikul mic/1852m/ odakle smo prvi put ugledali okolne vrhove i planine: na jugu masiv Godeanu sa vrhovima Scarișoara/2210m/, Borascu/2158m/ i drugi a na zapadu vrhovi masiva Tarcu. koji smo trebali sutradan da obiđemo. Odavde je staza ravna, ide kroz makiju, pa blaži uspon kroz predeo sa borovima krivoljima sve do ispod vrha Zlata/2142m/.



Na jugu masiv Godeanu



Izlazak iz šume na proplanak, u pozadini masiv Tarcu



Vrh Zlata


Tu počinje travnati teren, staza se spušta na plato Radešu-Zlata gde je raskršće staza. Kod jednog izvora smo odmorili i dopunili vodu za bezvodni greben koji je sledio nešto kasnije. Sa prevoja smo prvi put ugledali jezero Zanoagu u dolini istočno od nas.



Plato Radesu-Zlata , u daljini vrh Judele i Slaveiu



Odmor kod izvora



Prvi pogled na jezero Zanoagu

Nismo silazili na jezero već nastavili uz padinu do kamenitog vrha Šesele Mici/2278m/. Preko doline se gordo uzdizao vrh Retezat a u podnožju vrha jezero Taul Negru. Preko kamenih blokova smo šišli na prevoj i takođe, kamenitom padinom izašli na vrh Šesele Mare/2324m/. Sa vrha mali silazak i dolazak na glavnu stazu koja vodi od jezera Zanoaga. Sa južnih padina vrha Barlea/2348m/ u dolini ispod lepo se videlo jezero Judele iznad koga se uzdiže vrh Slaveiu/2347m/.



Rezerat, ispod jezera Neagra



Na kamenitom vrhu Sesele Mare




Vrh Slaveiu i jezero Judele

Ponovo kraća kamenita padina kojom dolazimo do prevoja Šaua Judele/2370m /. Odavde sledi najuzbudljiviji deo, uspon na vrh Judele/2398m/, prvo grebenom od kamenih granitnih blokova a kasnije stazom koja vodi severnom padinom sa blokovima i travnatim delovima.



Prevoj Judele



Vrh Judele



Završni uspon na vrh Judele

Na vrh nisu izašli svi već samo spremni i odvažni. Čim su poslednji sišli sa vrha na prevoj počela je da pada kiša. Imali smo sreće jer da je kiša pala ranije kamenje bi bilo klizavo pa bi bilo rizično ići na vrh. Sa prevoja smo videli jezera na istoku Agațat, Florica, Vistea, Ana, Lia i najveće jezero na masivu Bukura.



Jezera na istoku

U pozadini se video najviši vrh Peleaga/2509m/ a na severu Retezat/2484m/ koji je već bio prekriven oblacima. Vratili smo se na jezero Zanoaga po slaboj kiši. Tek kada smo svi stigli na jezero kiša je prestala da pada. Od skloništa u kome je bilo nekoliko

Rumuna, vratili smo se na onaj prevoj sa koga smo prvi put videli jezero, nastavili preko platoa odakle počinje silazak drugom stazom zapadno od vrha Radešu Mare/2259m/. Posle hoda kroz makiju put nas je odveo u šumu kojom smo išli do kraja ture. Dugi, dosadni i naporan silazak u dolinu reke Radešu Mare sve do ušća u reku Zlatu/800m/. I tu nije kraj već još malo niz dolinu reke Rau Mare do mosta /750m/ u blizini doma Gura Zlata gde smo trinaest sati nakon polaska završili ovu napornu turu oko 20 sati. Dužina tura je bila oko 27km, uspon 1550m, silazak oko 1800m.

### **Nedelja 09.06.**


Ujutro posle doručka, premoreni nakon jučerašnje naporene ture, odustali smo od uspona na masiv Tarku i krenuli nazad. Odlučili smo da u povratku svratimo do slapova reke Beu, desne pritoke reke Nere. Preko Karansebeša, Rešice, Oravite i nekoliko manjih banatskih sela došli smo do sela Potok. Još malo iza sela gde put počinje da se spušta ka klisuri reke Nere stali smo i odatle krenuli na turu do Beušnice. Već je bilo jako sparno, sunce visoko, skoro podne, a negde na istoku je već grmelalo.

#### Tura Beušnica

Sa puta /300m/ krenuli smo putem kroz livade i pašnjake zabelele od ustalasanih vlati trave kovilja. Ispod brda na kojem je nekad bila stara tvrđava Ilidia /Cetatea Ilidia/ Nismo se peli na brdo na kojem je ostalo samo malo zidina zaraslih u šiblje i travu. Već ga zaobišli sa južne strane i nastavili šumskim putem koji se spušta u dolinu reke Beu. Uzvodno uz reku došli smo do izvora, odnosno jezera Lacul Ochiul Beu sa čistom plavom vodom.



Livade sa koviljem, na brdu tvrđava Ilidia



Jezero Beu

Dolina nastavlja dalje ali bez vode što i naziv govori /Valea Beju sec/ što bi značilo Dolina suvi Bej. Mi smo skrenuli stazom desno uz dolinu kojom protiče rečica Beušnica na kojoj se nalaze slapovi i kaskade u donjem delu i jedan slap ili vodopad u gornjem delu doline. Imalo je vode, ali ne dovoljno da bi utisak bio pravi. Vratili smo se istom stazom do mesta na koje smo sišli u dolinu, i nastavili dalje putem koji nas je odveo nizvodno do ribnjaka gde je i kamp. Nizvodno smo naišli na još dva mala vodopada. Pre ušća reke Beu u Neru kod mosta čekao nas je naš prevoz. Na odredište smo stigli oko 16 sati prešavši oko 17km.



Kaskade Beušnice



Gornji vodopad



Još jedan pogled na slapove-vodopade

Granicu smo prešli kod Kaluđerova i tu se rastali sa sjajnom i veoma kompaktnom grupom iz Čačka koja je otišla preko Smedereva a mi smo malo odmorili u jednoj kafani u Omoljci. U Beograd smo stigli oko 21.30.

**Izveštaj, vođa puta:** [Veroljub Kovačević](#)